

Slutrapport 17 februari 2022

Ledutveckling

MittSkånes företag i fokus



Europeiska jordbruks- och
landbyggsutvecklings
fonderna / European
Investment / Landbyggsutveckling

Innehåll

Projektet

Sept 2020 - mars 2022

Noder

Knutpunkter med aktiva aktörer

Kompetensstöd

Utbildning, studiebesök och studieresa

Turförslag

Framtagande och marknadsföring

Vad är kvar?



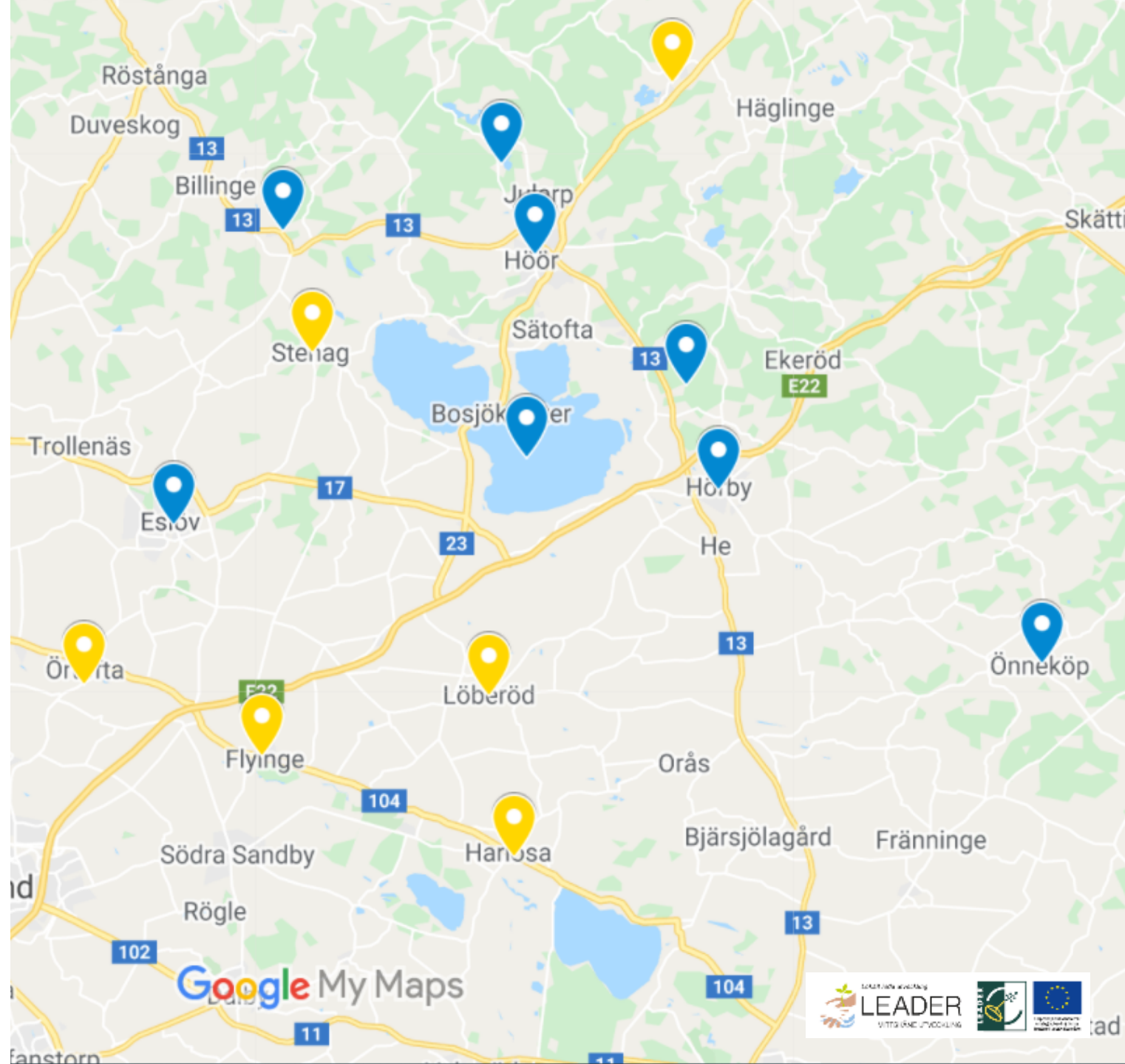
Noder - mål -

- 6 noder
- Tydliga kriterier för varje nod
- Fungerande arbetsgrupper vid varje nod
- 4 aktiva lokala aktörer vid varje nod



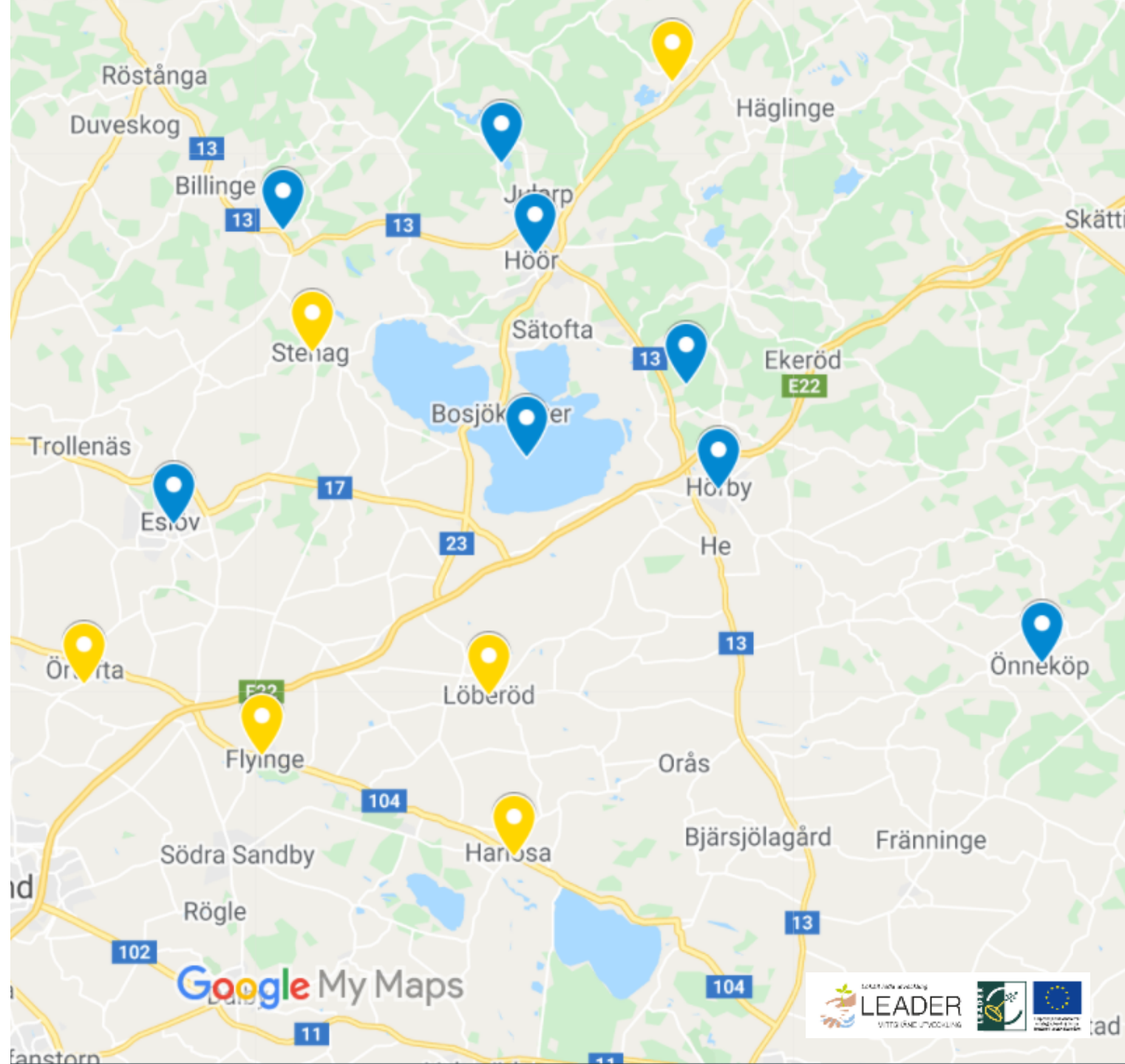
Noder - kriterier-

- BO
- ÄTA
- GÖRA
- RESA
- ANNAT



Diskussion

- Hur kan noderna användas framöver?



Kompetensstöd - mål -

- Matris för aktörer som vill arbeta med cykling
- Aktiviteter
Arrangera utbildning, studiebesök och studieresor för företag och föreningar.



Kompetensstöd

- TiS matris
- Bike point MittSkåne
- Utbildningsprogram höst och vår
- Coachning
- Studieresa Hestra



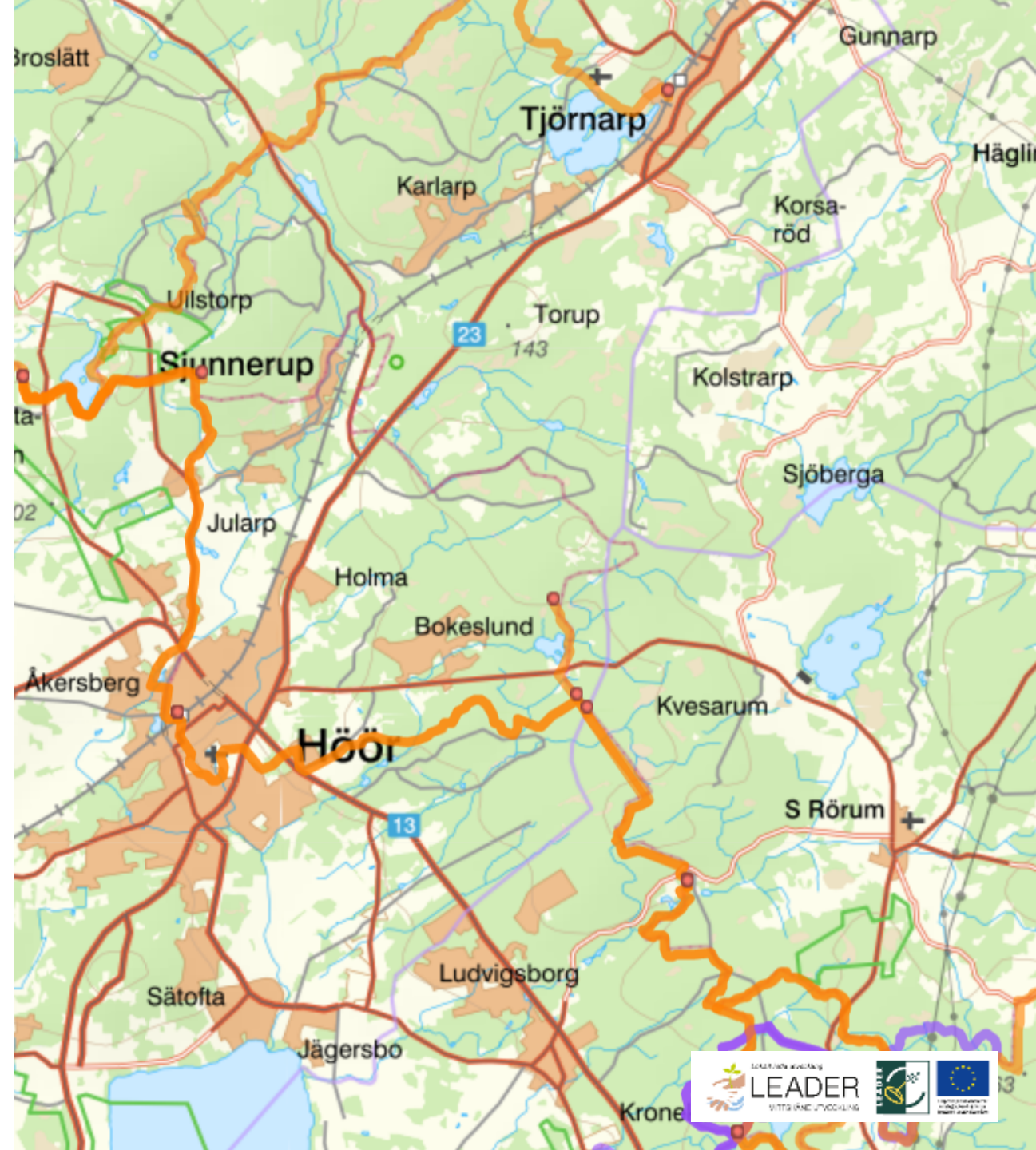
Diskussion

- Hur kan Bike point MittSkåne leva vidare?
- Hur kan vi förvalta kompetenshöjningen?



Turförslag - mål -

- 6 turförslag för cykling eller vandring publicerade digitalt
- Tryckt kartmaterial
- Aktiviteter : Aktivt arbeta för ny dragning av Skåneleden, dialog med markägare och väghållare



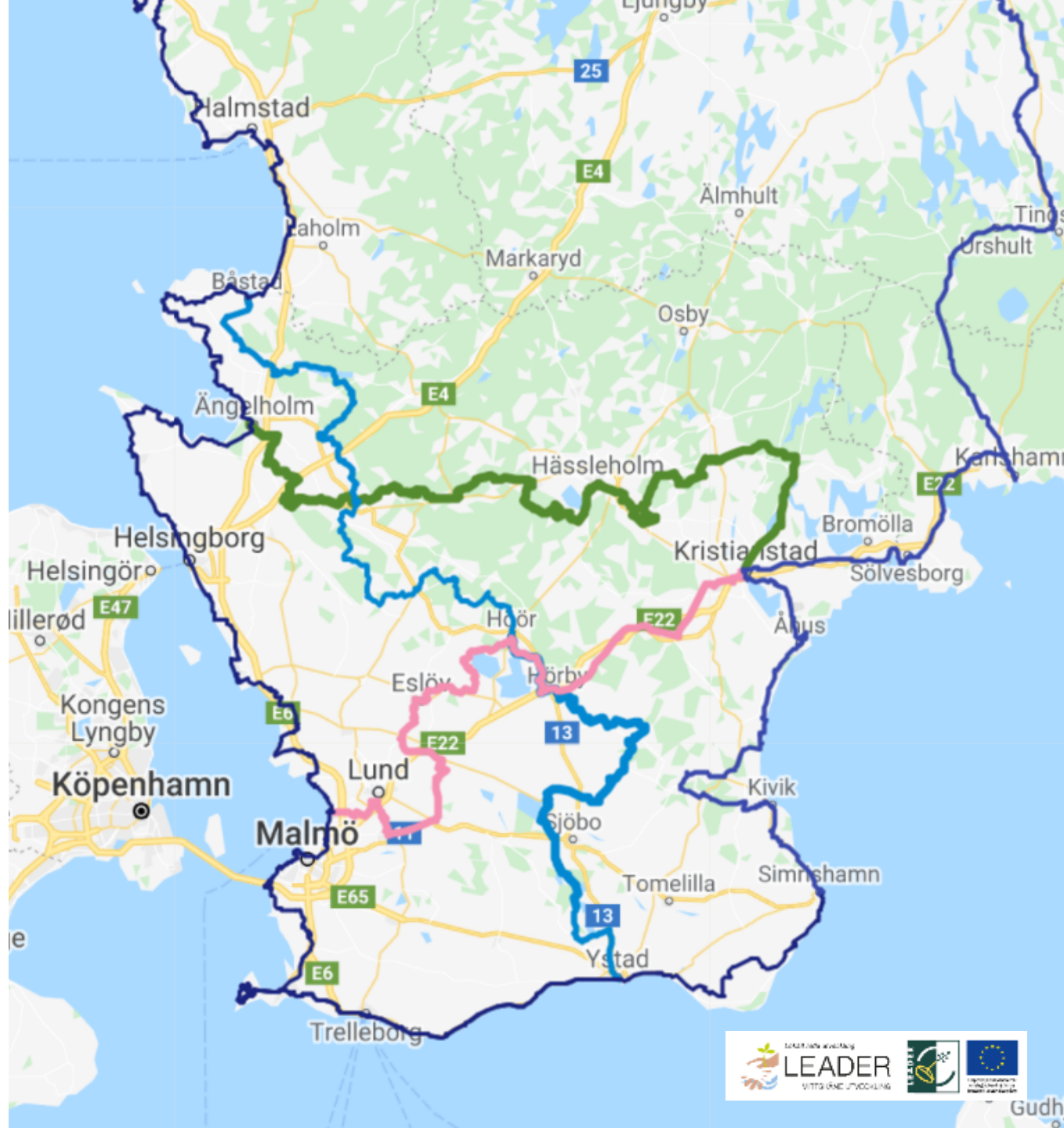
Turförslag - Skåneled -

- Önnköping
- Byaföreningen och kommunen



Turförslag - regionala -

- Regionala cykellederna



Turförslag - digitala -

- Ringsjölederna
- 47-187 km
- Många möjligheter



Turförslag - kartor -


- Digitalt och i tryck
- Webbkarta?



Diskussion

- Vem ska vara huvudman?
- Kvalitetssäkring genom TRV och nationella ramverket?
- Distribution av tryckt material?





Vad är kvar?

- Slututbetalning och projektdagböcker
- Slutrapport
- Kartan
- Johan Delfalk

Ledutveckling

För ett vandrings- och
cykelvänligt MittSkåne

Läs mer på

[Facebook - Ledutveckling MittSkåne](#)

[Webb - visitmittskane.se/ledutveckling2](http://visitmittskane.se/ledutveckling2)

